











HOJA DE RUTA

GRAN FONDO 2023.

KM	DETALLE RUTA	OBSERVACIÓN
0,0	 SALIDA CONTROLADA	Salida controlada, desde el km 0 hasta el kilómetro 1.1 (costado del servicentro petroblas) motivo: muchos cruces, pasos peatonales en las esquinas y en medio de ella ya que todo el comercio de la ciudad se realiza en esa calle, además de lomos de toro existentes en la avenida Balmaceda.
1,1	 Largada oficial.	A la altura del servicentro Petroblas. Este se encuentra a las afueras de la ciudad.
20	 Tachones eje central	Precaución sector Llifen. Zona urbana.
20,2	  Cruce Llifen	Se mantiene la misma ruta hacia la derecha.
25.5	 Ascenso cuesta Miraflores	Subida con fuerte pendiente.
26.7	 Descenso cuesta Miraflores	Bajada con fuerte pendiente con curvas y contra curvas de bastante cuidado.
33,3	 Puente Nilahue	Paso turístico con los maravillosos saltos de Nilahue.
40	 tachones eje central	Precaución sector Riñinahue.
42	 Comienzo de ascensiones constantes	Terreno ondulado de fuertes pendientes y descensos.

45 al 49	 zona de derrumbes	Precaución desprendimientos de piedras.
50	 tachones eje central	Puente Pitreño
55	Sector Hilihue.	Zona poblada
64	Acceso a la ciudad de Lago Ranco.	Zona urbana.
71	 tachones eje central	Zona cruce.
71.2	 Cruce hacia puerto Lapi	Se gira a la derecha hacia Pto Lapi.
72	 Primera zona de ripio	150 mts de ripio. Precaución banderillero señalando.
73,5	 Segunda zona de ripio	150 mts de ripio. Precaución banderillero señalando.
75.6	Pasada Bosque Quillin	Pasada por sector Bosque Quilín, sector mágico, de entorno encantador
76.5	 Tercera zona de ripio	100 mts de ripio. Precaución banderillero señalando.
77.1	 Cuarta zona de ripio	250 mts de ripio. Precaución banderillero señalando.
84,4	 Puente Puerto Lapi	
85	 Comienza ascencion	Esta cuesta termina justo en el cruce, es de pendiente exigente.
86.2	 cruce peligroso, se dobla a la izquierda.	Se dobla hacia la izquierda rumbo a La Unión
91	 Cruce los Chilcos hacia Itropulli	Se dobla a mano derecha hacia ruta Itropillu.
101	 Se dobla a la derecha 	Precaución giro en 90° se dirige a sector santa Rosa.
110	 Comienzo descenso. 	Descenso con fuerte pendiente con curvas y contracurvas que terminan en el cruce.

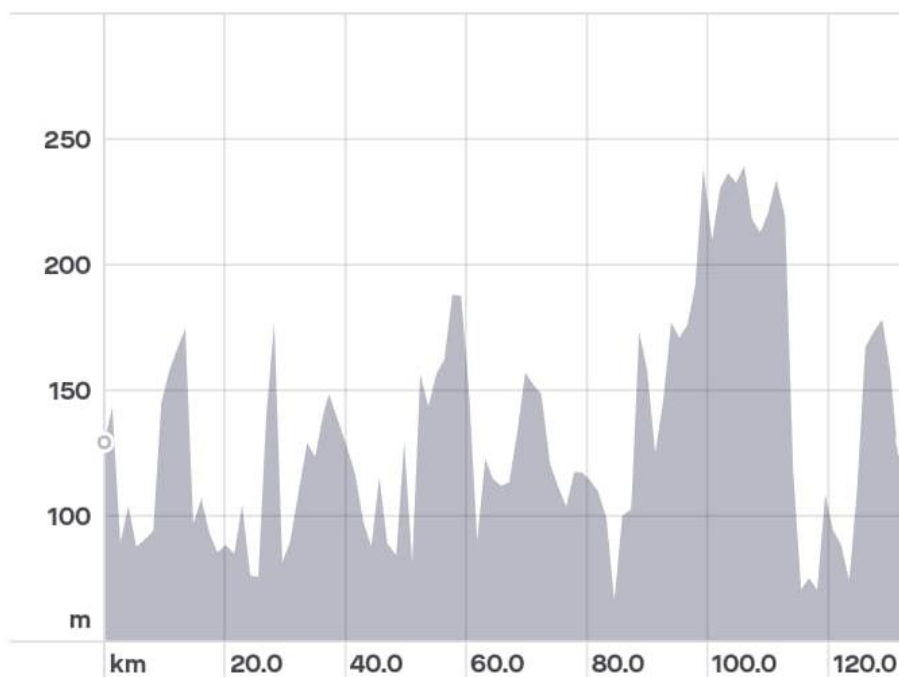
113	 Cruce Capilla santa Rosa.	En este cruce con precaución se dobla a la izquierda. Rumbo a Futrono.
114	Pasada por playa San Pedro.	Zona habitualmente con vehículos estacionados a los costados.
122	Sector Coique	Zona poblada
124	 Ascensión cuesta Coique	Ascenso con gran pendiente muy exigente.
128	 Cruce hacia Futrono.	Se gira a mano derecha, desde esta altura quedan 5 km a meta.
133		Llegada a meta ubicada en el frontis de la Ilustre Municipalidad de Futrono.





**Suscríbete para obtener
funciones de análisis más**

Altitud



Desnivel positivo

1,868 m

Altitud máxima

256 m